

HIDROECO PAWEŁ BLAZER

UL. B. KRZYWOSTEGO 51/15, 70-317 SZCZECIN

TEL.: 794-421-683 E-MAIL: WODAEKO@TLEN.PL

Stadium

PROJEKT BUDOWLANY

PROJEKT ZAGOSPODAROWANIA TERENU

Nazwa opracowania

**„Modernizacja nabrzeża na działce o numerze ewidencyjnym
gruntu 1 w obrębie Myślibórz 1 i działce o numerze ewidencyjnym
gruntu 34/7 w obrębie Myślibórz 2”**

Nazwa i adres Inwestora

**Gmina Myślibórz
ul. Rynek im. Jana Pawła II 1
74-300 Myślibórz**

Adres

Działki nr 1 obręb 0001 Myślibórz 1 (identyfikator działki: 321004_4.0001.1), nr 34/7 obręb 0002 Myślibórz 2 (identyfikator działki: 321004_4.0002.34/7), gmina Myślibórz, powiat myśliborski, województwo zachodniopomorskie.

Branża - Inżynierska hydrotechniczna

Kategoria obiektu budowlanego - XXI – nabrzeża

Opracował – branża hydrotechniczna	Podpis
mgr inż. Paweł Baranowski	
Projektował – branża hydrotechniczna	Podpis
mgr inż. Paweł Blazer Upewnienia budowlane numer ewidencyjny ZAP/0201/PBH/15 do projektowania w specjalności inżynierskiej hydrotechnicznej bez ograniczeń	
Sprawił – branża hydrotechniczna	Podpis
mgr inż. Stanisław Durda Upewnienia budowlane numer ewidencyjny ZAP/0124/POOK/10 do projektowania bez ograniczeń w specjalności konstrukcyjno-budowlanej	
Projektował – branża elektryczna	Podpis
mgr inż. Hubert Majchrowski Upewnienia budowlane numer ewidencyjny ZAP/0306/PWBE/21 do projektowania i kierowania robotami w specjalności instalacyjnej w zakresie sieci, instalacji i urządzeń elektrycznych i elektroenergetycznych bez ograniczeń	

EGZ. 1

Szczecin, wrzesień 2023 r.

Spis treści

1. Przedmiot zamierzenia budowlanego	13
1.1. Nazwa i lokalizacja obiektu	13
1.2. Przedmiot i zakres przedsięwzięcia	13
1.3. Nazwa i adres Inwestora	15
1.4. Nazwa i adres jednostki projektowania.....	15
1.5. Materiały do opracowania projektu	15
1.5.1. Materiały geodezyjne.....	15
1.5.2. Rozpoznanie geotechniczne.....	16
2. Określenie istniejącego stanu zagospodarowania działki lub terenu, w tym informacja o obiektach budowlanych przeznaczonych do rozbiórki.....	16
3. Projektowane zagospodarowania terenu lub działki	16
3.1. Urządzenia budowlane związane z obiektami budowlanymi.....	16
3.2. Sposób odprowadzania lub oczyszczania ścieków	17
3.3. Układ komunikacyjny.....	17
3.4. Sposób dostępu do drogi publicznej	17
3.5. Parametry techniczne sieci i urządzeń uzbrojenia terenu	17
3.6. Ukształtowanie terenu i układ zieleni, w zakresie niezbędnym do uzupełnienia części rysunkowej projektu zagospodarowania terenu lub działki.....	17
4. Zestawienie powierzchni zabudowy	18
4.1. Powierzchnia zabudowy projektowanych i istniejących obiektów budowlanych	18
4.2. Powierzchnia dróg, parkingów, placów i chodników	18
4.3. Powierzchnia biologicznie czynna.....	18
4.4. Powierzchni innych części terenu, niezbędnych do sprawdzenia zgodności z ustaleniami miejscowego planu zagospodarowania przestrzennego, a w przypadku jego braku z decyzją o warunkach zabudowy i zagospodarowania terenu albo uchwałą o ustaleniu lokalizacji inwestycji mieszkaniowej lub inwestycji towarzyszących.....	19
5. Informacje i dane	19
5.1. O rodzaju ograniczeń lub zakazów w zabudowie i zagospodarowaniu tego terenu wynikających z aktów prawa miejscowego lub decyzji o warunkach zabudowy i zagospodarowania terenu, jeżeli są wymagane.....	19
5.2. Czy działka lub teren, na którym jest projektowany obiekt budowlany, są wpisane do rejestru zabytków lub gminnej ewidencji zabytków lub czy zamierzenie budowlane lokalizowane jest na obszarze objętym ochroną konserwatorską.....	19
5.3. Określające wpływ eksploatacji górniczej na działkę lub teren zamierzenia budowlanego – jeśli zamierzenie budowlane znajduje się w granicach terenu górniczego	19
5.4. O charakterze, cechach istniejących i przewidywanych zagrożeń dla środowiska oraz higieny i zdrowia użytkowników projektowanych obiektów budowlanych i ich otoczenia w zakresie zgodnym z przepisami odrębnymi	19
6. Dane dotyczące warunków ochrony przeciwpożarowej, w szczególności o drogach pożarowych oraz przeciwpożarowym zaopatrzeniu w wodę, wraz z ich parametrami technicznymi.....	19
7. Dane wynikające ze specyfiki, charakteru i stopnia skomplikowania obiektu budowlanego lub robót budowlanych	20
8. Informacja o obszarze oddziaływania obiektu	21
9. Informacja o wpływie przedsięwzięcia na środowisko	21

HIDROEKO PAWEŁ BLAZER


UL. B. KRZYWOUSTEGO 51/15, 70-317 SZCZECIN

TEL.: 794-421-683 E-MAIL: WODAEKO@TLEN.PL

**PROJEKT ZAGOSPODAROWANIA
TERENU**

SPIS RYSUNKÓW

Rysunek nr 1	Mapa orientacyjna	Skala 1: 50000	Str. 23
Rysunek nr 2	Projekt zagospodarowania terenu	Skala 1:250	Str. 24



ZACHODNIOPOMORSKA
OKRĘGOWA
IZBA INŻYNIERÓW
BUDOWNICTWA

OKRĘGOWA KOMISJA KWALIFIKACYJNA

Szczecin, dnia 14 grudnia 2015 r.

Sygn. akt: OKK-0054-0029(3)/15

DECYZJA

Na podstawie art. 24 ust. 1 pkt 2 ustawy z dnia 15 grudnia 2000 r. o samorządach zawodowych architektów oraz inżynierów budownictwa (Dz. U. z 2014 r. poz. 1946), art. 12 ust. 2, ust. 3, ust. 4c pkt 1 i art. 14 ust. 1 pkt 3 lit. d ustawy z dnia 7 lipca 1994 r. Prawo budowlane (Dz. U. z 2013 r. poz. 1409, z późn. zm.) oraz § 13 ust. 10 rozporządzenia Ministra Infrastruktury i Rozwoju z dnia 11 września 2014 r. w sprawie samodzielnych funkcji technicznych w budownictwie (Dz. U. poz. 1278), po ustaleniu, że zostały spełnione warunki w zakresie przygotowania zawodowego oraz po złożeniu egzaminu na uprawnienia budowlane z wynikiem pozytywnym

Pan Paweł Andrzej Blazer
magister inżynier budownictwa
ur. dnia 30 grudnia 1983 r. w Szczecinie

otrzymuje

UPRAWNIENIA BUDOWLANE
numer ewidencyjny ZAP/0201/PBH/15
do projektowania
w specjalności inżynierskiej hydrotechnicznej
bez ograniczeń.

Uzasadnienie

W związku z uwzględnieniem w całości żądania strony, na podstawie art. 107 § 4 K.p.a. odstępuje się od uzasadnienia decyzji. Zakres nadanych uprawnień budowlanych wskazano na odwołanie decyzji.

Pouczenie

Od niniejszej decyzji służy odwołanie do Krajowej Komisji Kwalifikacyjnej Polskiej Izby Inżynierów Budownictwa w Warszawie, za pośrednictwem Okręgowej Komisji Kwalifikacyjnej Zachodniopomorskiej Okręgowej Izby Inżynierów Budownictwa w Szczecinie w terminie 14 dni od daty jej doręczenia.



Skład orzekający Okręgowej Komisji Kwalifikacyjnej

mgr inż. Jacek Cieślak

inż. Stanisław Kamiński

mgr inż. Irena Żywuszek

Otrzymują:

1. Pan Paweł Andrzej Blazer
ul. Bolesława Krzywoustego 51/15, 70-317 Szczecin
2. Okręgowa Rada ZOIIIB
3. Główny Inspektor Nadzoru Budowlanego
4. OKK - aa

Uprawnienia budowlane nadane

Panu Pawłowi Andrzejowi Blazerowi
magistrowi inżynierowi budownictwa
ur. dnia 30 grudnia 1983 r. w Szczecinie

numer ewidencyjny ZAP/0201/PBH/15
do projektowania
w specjalności inżynierskiej hydrotechnicznej
bez ograniczeń

upoważniają w zakresie nadanej specjalności:

I. na podstawie art. 12 ust. 1 pkt 1 i pkt 5 oraz art. 13 ust. 4 ustawy z dnia 7 lipca 1994 r. Prawo budowlane do:

- 1) projektowania, sprawdzania projektów architektoniczno-budowlanych i sprawowania nadzoru autorskiego,
- 2) sprawowania kontroli technicznej utrzymania obiektów budowlanych;

II. na podstawie § 13 ust. 10 i § 10 rozporządzenia Ministra Infrastruktury i Rozwoju z dnia 11 września 2014 r. w sprawie samodzielnych funkcji technicznych w budownictwie do:

- 1) projektowania obiektu budowlanego w zakresie morskich budowli hydrotechnicznych oraz budowli hydrotechnicznych tymczasowych i stałych, w rozumieniu przepisów w sprawie warunków technicznych, jakim powinny odpowiadać budowle hydrotechniczne i ich usytuowanie oraz przepisów w sprawie warunków technicznych, jakim powinny odpowiadać morskie budowle hydrotechniczne i ich usytuowanie,
- 2) sporządzania projektu zagospodarowania działki lub terenu.



Skład orzekający Okręgowej Komisji Kwalifikacyjnej

mgr inż. Jacek Cieślak

inż. Stanisław Kamiński


mgr inż. Irena Żywuszek

HIDROEGO PAWEŁ BLAZER

UL. B. KRZYWOUSTEGO 51/15, 70-317 SZCZECIN

TEL.: 794-421-683 E-MAIL: WODAECO@TLEN.PL

**PROJEKT ZAGOSPODAROWANIA
TERENU**



Zaświadczenie

o numerze weryfikacyjnym:

ZAP-SSH-9NS-U4X *

Pan Paweł Andrzej BLAZER o numerze ewidencyjnym ZAP/BH/0073/16
adres zamieszkania ul. B. Krzywoustego 51/15, 70-317 SZCZECIN
jest członkiem Zachodniopomorskiej Okręgowej Izby Inżynierów Budownictwa i posiada
wymagane ubezpieczenie od odpowiedzialności cywilnej.
Niniejsze zaświadczenie jest ważne od 2023-04-01 do 2024-03-31.

Zaświadczenie zostało wygenerowane elektronicznie i opatrzone bezpiecznym podpisem elektronicznym
weryfikowanym przy pomocy ważnego kwalifikowanego certyfikatu w dniu 2023-04-19 roku przez:

Jan Bobkiewicz, Przewodniczący Rady Zachodniopomorskiej Okręgowej Izby Inżynierów Budownictwa.

(Zgodnie art. 5 ust 2 ustawy z dnia 18 września 2001 r. o podpisie elektronicznym (Dz. U. 2001 Nr 130 poz. 1450) dane w postaci elektronicznej opatrzone bezpiecznym podpisem elektronicznym weryfikowanym przy pomocy ważnego kwalifikowanego certyfikatu są równoważne pod względem skutków prawnych dokumentom opatrzonym podpisami własnoręcznymi.)

* Weryfikację poprawności danych w niniejszym zaświadczeniu można sprawdzić za pomocą numeru weryfikacyjnego zaświadczenia na stronie Polskiej Izby Inżynierów Budownictwa www.piiib.org.pl lub kontaktując się z biurem właściwej Okręgowej Izby Inżynierów Budownictwa.





ZACHODNIOPOMORSKA
OKRĘGOWA
IZBA
INŻYNIERÓW
BUDOWNICTWA

OKRĘGOWA KOMISJA KWALIFIKACYJNA

Sygn. akt: ZAP.OKK-7131/252k/10

Szczecin, dnia 15 grudnia 2010 roku

DECYZJA

Na podstawie art. 24 ust. 1 pkt 2 ustawy z dnia 15 grudnia 2000 r. o samorządach zawodowych architektów, inżynierów budownictwa oraz urbanistów (Dz. U. z 2001 r. Nr 5, poz. 42 z późn. zm.), art. 12 ust. 3, art. 13 ust. 1 pkt 1 oraz art. 14 ust. 1 pkt 2 ustawy z dnia 7 lipca 1994 r. Prawo budowlane (t.j. Dz. U. z 2006 r. Nr 156, poz. 1118 z późn. zm.), § 11 ust. 1 pkt 1 i § 17 ust. 1 rozporządzenia Ministra Transportu i Budownictwa z dnia 28 kwietnia 2006 r. w sprawie samodzielnych funkcji technicznych w budownictwie (Dz. U. z 2006 r. Nr 83, poz. 578 z późn. zm.) oraz art. 104 ustawy z dnia 14 czerwca 1960 r. Kodeksu postępowania administracyjnego (t.j. Dz. U. z 2000 r. Nr 98, poz. 1071 z późn. zm.)

Zachodniopomorska Okręgowa Komisja Kwalifikacyjna

nadaje

Panu mgr inż. Stanisławowi Durda
urodzonemu dnia 21 czerwca 1983 r. w Szczecinie

UPRAWNIENIA BUDOWLANE

numer ewidencyjny ZAP/0124/POOK/10

do projektowania bez ograniczeń
w specjalności konstrukcyjno-budowlanej

UZASADNIENIE

W związku z uwzględnieniem w całości żądania strony, na podstawie art. 107 § 4 Kodeksu postępowania administracyjnego odstępuje się od uzasadniania decyzji. Zakres nadanych uprawnień budowlanych wskazano na odwrocie decyzji.

Pouczenie

Od niniejszej decyzji służy odwołanie do Krajowej Komisji Kwalifikacyjnej Polskiej Izby Inżynierów Budownictwa w Warszawie, za pośrednictwem Zachodniopomorskiej Okręgowej Izby Inżynierów Budownictwa w Szczecinie w terminie 14 dni od daty jej doręczenia.



Otrzymują:

1. Pan Stanisław Durda
Przeclaw 95G/4, 72-005 Przeclaw
2. Główny Inspektor Nadzoru Budowlanego
3. Rada Okręgowa ZOIB
4. OKK ZOIB - aa

Skład orzekający
OKK ZOIB

mgr inż. Mieczysław Otarzewski

mgr inż. Andrzej Galkiewicz

prof. dr hab. inż. Władysław Szaflik

Szczegółowy zakres uprawnień
do projektowania bez ograniczeń
w specjalności konstrukcyjno-budowlanej

I. Na podstawie art. 12 ust. 1 pkt 1 i 5 oraz art. 13 ust. 4 ustawy Prawo budowlane, w zakresie objętym wyżej wymienioną specjalnością, niniejsze uprawnienia stanowią podstawę do:

- 1) projektowania, sprawdzania projektów architektoniczno-budowlanych i sprawowania nadzoru autorskiego;
- 2) sprawowania kontroli technicznej utrzymania obiektów budowlanych.

II. Na podstawie § 17 ust. 1 pkt 1 rozporządzenia Ministra Transportu i Budownictwa w sprawie samodzielnych funkcji technicznych w budownictwie, niniejsze uprawnienia uprawniają do projektowania w zakresie sporządzania projektu architektoniczno-budowlanego w odniesieniu do konstrukcji obiektu.

III. Na podstawie § 15 ww. rozporządzenia, niniejsze uprawnienia uprawniają również do sporządzania projektu zagospodarowania działki lub terenu w zakresie uzyskanej specjalności.

Zachodniopomorska Okręgowa
Izba Inżynierów Budownictwa
Przewodniczący Okręgowej Komisji
Kwalifikacyjnej
mgr inż. Mieczysław Otarzewski

HIDROEGO PAWEŁ BLAZER

UL. B. KRZYWOUSTEGO 51/15, 70-317 SZCZECIN

TEL.: 794-421-683 E-MAIL: WODAEKO@TLEN.PL

PROJEKT ZAGOSPODAROWANIA
TERENU



P O L S K A
I Z B A
INŻYNIERÓW
BUDOWNICTWA

Zaświadczenie

o numerze weryfikacyjnym:

ZAP-RRF-8G2-QGH *

Pan Stanisław DURDA o numerze ewidencyjnym ZAP/BO/0065/11

adres zamieszkania PRZECŁAW 95 G/4 , 72-005 PRZECŁAW

jest członkiem Zachodniopomorskiej Okręgowej Izby Inżynierów Budownictwa i posiada wymagane ubezpieczenie od odpowiedzialności cywilnej.

Niniejsze zaświadczenie jest ważne od 2023-02-01 do 2024-01-31.

Zaświadczenie zostało wygenerowane elektronicznie i opatrzone bezpiecznym podpisem elektronicznym weryfikowanym przy pomocy ważnego kwalifikowanego certyfikatu w dniu 2023-01-03 roku przez:

Jan Bobkiewicz, Przewodniczący Rady Zachodniopomorskiej Okręgowej Izby Inżynierów Budownictwa.

(Zgodnie art. 5 ust 2 ustawy z dnia 18 września 2001 r. o podpisie elektronicznym (Dz. U. 2001 Nr 130 poz. 1450) dane w postaci elektronicznej opatrzone bezpiecznym podpisem elektronicznym weryfikowanym przy pomocy ważnego kwalifikowanego certyfikatu są równoważne pod względem skutków prawnych dokumentom opatrzonym podpisami własnoręcznymi.)

* Weryfikację poprawności danych w niniejszym zaświadczeniu można sprawdzić za pomocą numeru weryfikacyjnego zaświadczenia na stronie Polskiej Izby Inżynierów Budownictwa www.piib.org.pl lub kontaktując się z biurem właściwej Okręgowej Izby Inżynierów Budownictwa.



ZACHODNIOPOMORSKA
OKRĘGOWA
IZBA INŻYNIERÓW
BUDOWNICTWA

OKRĘGOWA KOMISJA KWALIFIKACYJNA

Szczecin, dnia 30 grudnia 2021 r.

Sygn. akt: OKK-0054-0055-0043(4)/21

DECYZJA

Na podstawie art. 24 ust. 1 pkt 2 ustawy z dnia 15 grudnia 2000 r. o samorządach zawodowych architektów oraz inżynierów budownictwa (Dz. U. z 2019 r. poz. 1117) oraz art. 12 ust. 2, ust. 3, ust. 4c pkt 3, art. 13 ust. 1, art. 14 ust. 1 pkt 4 lit. c i art. 15a ust. 1, ust. 22 ustawy z dnia 7 lipca 1994 r. Prawo budowlane (t.j. Dz. U. z 2020 r. poz. 1333 z późn. zm.) po ustaleniu, że zostały spełnione warunki w zakresie przygotowania zawodowego oraz po złożeniu egzaminu na uprawnienia budowlane z wynikiem pozytywnym

Pan Hubert Zbigniew Majchrowski

magister inżynier elektrotechniki
ur. dnia 8 sierpnia 1988 r. w Szczecinie

otrzymuje

UPRAWNIENIA BUDOWLANE

numer ewidencyjny ZAP/0306/PWBE/21

**do projektowania i kierowania robotami budowlanymi
w specjalności instalacyjnej w zakresie sieci, instalacji i urządzeń
elektrycznych i elektroenergetycznych
bez ograniczeń.**

Uprawnienia budowlane nadane **Panu Hubertowi Zbigniewowi Majchrowskiemu** upoważniają w zakresie nadanej specjalności:

I. na podstawie art. 12 ust. 1 pkt 1, pkt 2, pkt 3, pkt 4 i pkt 5 oraz art. 13 ust. 3 i ust. 4 ustawy z dnia 7 lipca 1994 r. Prawo budowlane do:

- 1) projektowania, sprawdzania projektów architektoniczno-budowlanych i technicznych oraz sprawowania nadzoru autorskiego,
- 2) kierowania budową lub innymi robotami budowlanymi,
- 3) kierowania wytwarzaniem konstrukcyjnych elementów budowlanych oraz nadzoru i kontroli technicznej wytwarzania tych elementów,
- 4) wykonywania nadzoru inwestorskiego,
- 5) sprawowania kontroli technicznej utrzymania obiektów budowlanych;

II. na podstawie art. 15a ust. 1 oraz ust. 22 ustawy z dnia 7 lipca 1994 r. Prawo budowlane do:

- 1) projektowania obiektu budowlanego i kierowania robotami budowlanymi związanymi z obiektem budowlanym, takim jak: sieci, instalacje i urządzenia elektryczne i elektroenergetyczne, w tym kolejowe, trolejbusowe i tramwajowe sieci trakcyjne, sieci trakcyjne metra, wraz z instalacjami i urządzeniami technicznymi zasilania, w tym kolejowej, trolejbusowej i tramwajowej sieci trakcyjnej, sieci trakcyjne metra oraz elektrycznego ogrzewania rozjazdów,
- 2) sporządzania projektu zagospodarowania działki lub terenu, w zakresie tej specjalności.

Uzasadnienie

W związku z uwzględnieniem w całości żądania strony, na podstawie art. 107 § 4 ustawy z dnia 14 czerwca 1960 r. Kodeks postępowania administracyjnego (t.j. Dz. U. z 2021 r. poz. 735 z późn. zm.) - zwanej dalej „K.p.a.”, odstępuje się od uzasadnienia decyzji. Zakres nadanych uprawnień budowlanych wskazano w treści decyzji.

Pouczenie

Od niniejszej decyzji służy odwołanie do Krajowej Komisji Kwalifikacyjnej Polskiej Izby Inżynierów Budownictwa w Warszawie, za pośrednictwem Okręgowej Komisji Kwalifikacyjnej Zachodniopomorskiej Okręgowej Izby Inżynierów Budownictwa w Szczecinie w terminie 14 dni od daty jej doręczenia.

HIDROEGO PAWEŁ BLAZER

UL. B. KRZYWOUSTEGO 51/15, 70-317 SZCZECIN

TEL.: 794-421-683 E-MAIL: WODAEKO@TLEN.PL

**PROJEKT ZAGOSPODAROWANIA
TERENU**

Zgodnie z treścią art. 127a K.p.a.:

§ 1. W trakcie biegu terminu do wniesienia odwołania strona może zrzec się prawa do wniesienia odwołania wobec organu administracji publicznej, który wydał decyzję.

§ 2. Z dniem doręczenia organowi administracji publicznej oświadczenia o zrzeczeniu się prawa do wniesienia odwołania przez ostatnią ze stron postępowania, decyzja staje się ostateczna i prawomocna. W przypadku złożenia przez stronę oświadczenia o zrzeczeniu się prawa do odwołania od decyzji stronie nie przysługuje prawo do odwołania się ani skargi do sądu administracyjnego.



Skład orzekający Okręgowej Komisji Kwalifikacyjnej

mgr inż. Andrzej Galkiewicz
Przewodniczący OKK

mgr inż. Edmund Tumielewicz
Z-ca Przewodniczącego OKK

inż. Adam Drobiazgiewicz
Sekretarz OKK

Otrzymują


1. Pan Hubert Zbigniew Majchrowski
ul. Tenisowa 1A/6, 71-073 Szczecin
2. Okręgowa Rada ZOIIIB
3. Główny Inspektor Nadzoru Budowlanego
4. OKK ZOIIIB – aa

HIDROEGO PAWEŁ BLAZER

UL. B. KRZYWOUSTEGO 51/15, 70-317 SZCZECIN

TEL.: 794-421-683 E-MAIL: WODAEKO@TLEN.PL

**PROJEKT ZAGOSPODAROWANIA
TERENU**



Zaświadczenie

o numerze weryfikacyjnym:

ZAP-84B-ZIW-IA2 *

Pan Hubert Zbigniew MAJCHROWSKI o numerze ewidencyjnym ZAP/BT/0010/20

adres zamieszkania ul. Tenisowa 1A/6, 71-073 SZCZECIN

jest członkiem Zachodniopomorskiej Okręgowej Izby Inżynierów Budownictwa i posiada
wymagane ubezpieczenie od odpowiedzialności cywilnej.

Niniejsze zaświadczenie jest ważne od 2023-04-01 do 2024-03-31.

Zaświadczenie zostało wygenerowane elektronicznie i opatrzone bezpiecznym podpisem elektronicznym
weryfikowanym przy pomocy ważnego kwalifikowanego certyfikatu w dniu 2023-03-29 roku przez:

Jan Bobkiewicz, Przewodniczący Rady Zachodniopomorskiej Okręgowej Izby Inżynierów Budownictwa.

(Zgodnie art. 5 ust 2 ustawy z dnia 18 września 2001 r. o podpisie elektronicznym (Dz. U. 2001 Nr 130 poz. 1450) dane w postaci
elektronicznej opatrzone bezpiecznym podpisem elektronicznym weryfikowanym przy pomocy ważnego kwalifikowanego certyfikatu są
równoważne pod względem skutków prawnych dokumentom opatrzonym podpisami własnoręcznymi.)

* Weryfikację poprawności danych w niniejszym zaświadczeniu można sprawdzić za pomocą numeru weryfikacyjnego zaświadczenia na
stronie Polskiej Izby Inżynierów Budownictwa www.piiib.org.pl lub kontaktując się z biurem właściwej Okręgowej Izby Inżynierów
Budownictwa.



HIDROEKO PAWEŁ BLAZER

UL. B. KRZYWOUSTEGO 51/15, 70-317 SZCZECIN

TEL.: 794-421-683 E-MAIL: WODAEKO@TLEN.PL

**PROJEKT ZAGOSPODAROWANIA
TERENU**

Oświadczenie

Niniejszy projekt budowlany opracowany jest zgodnie z obowiązującymi przepisami i zasadami wiedzy technicznej – art. 34 ust. 3d pkt 3 ustawy z dnia 7 lipca 1997 r. Prawo budowlane (t.j. Dz. U. z 2023 r. poz. 682 ze zmianami).

Projektant branży hydrotechnicznej: mgr inż. Paweł Blazer ZAP/BH/0073/16 Uprawnienia budowlane numer ewidencyjny ZAP/0201/PBH/15 do projektowania w specjalności inżynierskiej hydrotechnicznej bez ograniczeń	Data: 30.09.2023 r.	Podpis
Sprawdzający branży hydrotechnicznej: mgr inż. Stanisław Durda ZAP/BO/0065/11 Uprawnienia budowlane numer ewidencyjny ZAP/0124/POOK/10 do projektowania bez ograniczeń w specjalności konstrukcyjno-budowlanej	30.09.2023 r.	
Projektant branży elektrycznej: mgr inż. Hubert Majchrowski ZAP/BT/0010/20 Uprawnienia budowlane numer ewidencyjny ZAP/0306/PWBE/21 do projektowania i kierowania robotami w specjalności instalacyjnej w zakresie sieci, instalacji i urządzeń elektrycznych i elektroenergetycznych bez ograniczeń	30.09.2023 r.	

1. Przedmiot zamierzenia budowlanego

1.1. Nazwa i lokalizacja obiektu

Nazwa przedsięwzięcia

„Modernizacja nabrzeża na działce o numerze ewidencyjnym gruntu 1 w obrębie Myślibórz 1 i działce o numerze ewidencyjnym gruntu 34/7 w obrębie Myślibórz 2”

Lokalizacja przedsięwzięcia

Działki nr 1 obręb 0001 Myślibórz 1, nr 34/7 obręb 0002 Myślibórz 2, gmina Myślibórz, powiat myśliborski, województwo zachodniopomorskie.

1.2. Przedmiot i zakres przedsięwzięcia

Projektowane przedsięwzięcie obejmuje realizację rozbudowy istniejącego nabrzeża wraz z wykonaniem nowych pięciu pomostów pływających oraz sieci oświetleniowej. Celem realizacji przedsięwzięcia jest umożliwienie cumowania do projektowanego nabrzeża małych rekreacyjnych jednostek pływających związanych z uprawianiem sportu i rekreacji.

Poniżej przedstawiono parametry charakterystyczne projektowanych obiektów:

Rozbudowa nabrzeża:

- długość nabrzeża **35,50 m**
- długość chodnika **37,00 m**
- typ konstrukcji **betonowy oczep na palach stalowych z chodnikiem z kostki brukowej**
- szerokość nabrzeża **2,00 m, w tym:**
 - szerokość oczepu **0,40 m**
 - szerokość bruku **1,60 m**
- rzędna korony oczepu **+ 58,45 m n.p.m. (Kr)**
- lokalizacja
 - dz. nr 1 obr. 0001 Myślibórz 1, gmina Myślibórz
 - współrzędne w układzie 2000:
 - N1: X-5865702,66; Y-5490491,52
 - N2: X-5865676,00; Y-5490514,20
 - N3: X-5865676,82; Y-5490517,22
 - N4: X-5865702,43; Y-5490494,34
 - N5: X-5865703,73; Y-5490495,86
 - N6: X-5865705,25; Y-5865705,25

Pomosty pływające:

- ilość **5 szt.**
- długość pojedynczego **2,0 m**
- szerokość pojedynczego **2,0 m**
- typ konstrukcji **plywaki z polietylenu wysokiej gęstości**
- lokalizacja
 - dz. nr 1 obr. 0001 Myślibórz 1, gmina Myślibórz
 - współrzędne w układzie 2000:
 - pomost P1 X-5865699,46; Y-5490491,62
 - pomost P2 X-5865693,75; Y-5490496,47
 - pomost P3 X-5865688,04; Y-5490501,33
 - pomost P4 X-5865682,33; Y-5490506,19
 - pomost P5 X-5865676,61; Y-5490511,06

Sieć oświetlenia nabrzeża:

- długość **56,20 m**
- ilość opraw oświetleniowych **5 szt.**
- typ kabla oświetleniowego **YAKY 4x16 mm² w rurze osłonowej Ø75 mm**
- lokalizacja
 - dz. nr 1 obr. 0001 Myślibórz 1, dz. nr 34/7 obr. 0002 gmina Myślibórz
 - współrzędne w układzie 2000:
 - E0: X-5865694,01; Y-5490535,00
 - E1: X-5865689,67; Y-5490526,24
 - E2: X-5865679,12; Y-5490512,21
 - E3: X-5865700,45; Y-5490494,06

1.3. Nazwa i adres Inwestora

Inwestorem przedmiotowego przedsięwzięcia jest **Gmina Myślibórz, ul. Rynek im. Jana Pawła II 1, 74-300 Myślibórz.**

1.4. Nazwa i adres jednostki projektowania

Projekt budowlany dla przedmiotowego przedsięwzięcia opracowało biuro techniczne **HIDROECO Paweł Blazer, ul. Krzywoustego 51/15, 70-317 Szczecin.**

<u>Projektant branży hydrotechnicznej:</u> mgr inż. Paweł Blazer	– uprawnienia budowlane numer ewidencyjny ZAP/0201/PBH/15 do projektowania w specjalności inżynierskiej hydrotechnicznej bez ograniczeń
<u>Sprawdzający branży hydrotechnicznej:</u> mgr inż. Stanisław Durda	– uprawnienia budowlane numer ewidencyjny ZAP/0124/POOK/10 do projektowania bez ograniczeń w specjalności konstrukcyjno-budowlanej
<u>Projektant branży elektrycznej:</u> mgr inż. Hubert Majchrowski	– Uprawnienia budowlane numer ewidencyjny ZAP/0306/PWBE/21 do projektowania i kierowania robotami w specjalności instalacyjnej w zakresie sieci, instalacji i urządzeń elektrycznych i elektroenergetycznych bez ograniczeń

Zgodnie z art. 20 ust. 3 w odniesieniu do art. 20 ust. 2 ustawy z dnia 7 lipca 1994r. Prawo budowlane (t.j. Dz. U. z 2023 r. poz. 682 ze zmianami) obowiązek zapewnienia przez projektanta sprawdzenia projektu architektoniczno-budowlanego pod względem zgodności z przepisami, w tym techniczno-budowlanymi, przez osobę posiadającą uprawnienia budowlane do projektowania bez ograniczeń w odpowiedniej specjalności nie dotyczy projektów obiektów budowlanych o prostej konstrukcji [...]. Zakres przedmiotowego przedsięwzięcia obejmujący branżę elektryczną z racji prostego układu architektoniczno-budowlanego oraz braku skomplikowanych układów kwalifikuje się do obiektów o prostej konstrukcji.

1.5. Materiały do opracowania projektu**1.5.1. Materiały geodezyjne**

Kopię mapy do celów projektowych w skali 1:500 opracowała jednostka wykonawstwa geodezyjnego PHU GEO – SERVICE Krzysztof Iwanow, al. Jabłonkowa 14, 74-300 Myślibórz.

1.5.2. Rozpoznanie geotechniczne

Opinia geotechniczna wraz z dokumentacją z badań podłoża gruntowego dla przedmiotowego przedsięwzięcia została opracowana przez jednostkę RECOBUD Geotechnika i Budownictwo inż. Wojciech Głośniak.

2. Określenie istniejącego stanu zagospodarowania działki lub terenu, w tym informacja o obiektach budowlanych przeznaczonych do rozbiórki

Teren objęty przedsięwzięciem aktualnie zagospodarowany jest istniejącym nabrzeżem objętym rozbudową. Betonowy oczepek istniejącego nabrzeża ze względu na niewłaściwy stan techniczny zostanie rozebrany. Szerokość oczepu nabrzeża wynosi około 1,10 m. Długość istniejącego nabrzeża wynosi 35,50 m. Oczep nabrzeża posadowiony jest bezpośrednio na gruncie. Z racji występowania w podłożu gruntowym gruntów o zmiennej charakterystyce i wytrzymałości na istniejącym oczepie nabrzeża występuje wiele spękań wynikających z nierównomiernego osiadania jego konstrukcji.

3. Projektowane zagospodarowania terenu lub działki

Zaprojektowano wykonanie rozbudowy istniejącego nabrzeża w granicach działki geodezyjnej nr 1 obręb 0001 Myślibórz 1, gmina Myślibórz, powiat myśliborskie, województwo zachodniopomorskie, wyznaczonej pod śródlądowe wody powierzchniowe jeziora Myśliborskie. Rozbudowa nabrzeża realizowana będzie poprzez zwiększenie jego szerokości z obecnych 1,10 m do 2,00 m, przy czym 0,40 m przypadając będzie na koronę oczepu żelbetowego i 1,60 m na część chodnika z betonowej kostki brukowej. Długość nabrzeża wynosić będzie 35,50 m i pozostaje bez zmian w stosunku do stanu istniejącego. Łączna długość chodnika z betonowej kostki brukowej przy oczepie nabrzeża wynosić będzie 37,00 m. Istniejący oczepek nabrzeża ze względu na swój niezadawalający stan techniczny zostanie rozebrany. W jego miejsce wykonany zostanie nowy oczepek żelbetowy posadowiony na stalowych palach rurowych, z przesunięciem lokalizacji nieznacznie w kierunku wody. Do wykonanego nabrzeża zostanie zacumowanych pięć nowych pomostów pływających. Każdy pomost charakteryzować się będzie wymiarami w planie 2,0 x 2,0 m. Pomosty łączone będą z nabrzeżem za pośrednictwem trapów dojściowych. Ponadto wraz z rozbudową nabrzeża jako infrastruktura towarzysząca zostanie wykonana sieć oświetleniowa nabrzeża składającej się z pięciu opraw oświetleniowych oraz kabla zasilającego. Sieć prowadzona będzie od istniejącego złącza kablowego zlokalizowanego na działce geodezyjnej nr 34/7 obręb 0002 Myślibórz 2, gmina Myślibórz. Oprawy oświetleniowe zlokalizowane zostaną przy wejściach na projektowane pomosty pływające.

3.1. Urządzenia budowlane związane z obiektami budowlanymi

Nie dotyczy

3.2. Sposób odprowadzania lub oczyszczania ścieków

Nie dotyczy

3.3. Układ komunikacyjny

Nie dotyczy

3.4. Sposób dostępu do drogi publicznej

Dostęp do projektowanego nabrzeża zapewniony jest z drogi publicznej zlokalizowanej w ciągu ulicy Marcinkowskiego w Myśliborzu, w granicach działki geodezyjnej nr 35 obręb Myślibórz 2, poprzez działkę geodezyjną nr 34/7 obręb Myślibórz 2 będącą we władaniu Inwestora przedmiotowego przedsięwzięcia.

3.5. Parametry techniczne sieci i urządzeń uzbrojenia terenu

Zaprojektowano wykonanie sieci oświetleniowej nabrzeża składającej się z pięciu opraw oświetleniowych oraz kabla zasilającego YAKY 4x16 mm². Sieć oświetleniowa zasilana będzie z istniejącego złącza kablowego zlokalizowanego na terenie działki nr 34/7 obręb Myślibórz 2. Istniejące złącze kablowe zostanie rozbudowane o dodatkowe moduły zabezpieczeń w celu zasilenia projektowanej sieci oświetleniowej. Sieć oświetleniowa układane będzie w rurze osłonowej DVR75 Ø75 mm na średniej głębokości 70 cm pod powierzchnią terenu oraz na minimalnej głębokości 50 cm wzdłuż projektowanego nabrzeża. W odległości 25 cm nad kablem ułożona zostanie folia ostrzegawcza koloru niebieskiego. Całkowita długość sieci oświetleniowej wynosić będzie 56,20 m, przy czym odcinek sieci o długości 45,55 m lokalizowany będzie na obszarze szczególnego zagrożenia powodzią o prawdopodobieństwie wystąpienia 1% (raz na 100 lat). Oprawy oświetleniowe wykonane zostaną w formie słupków oświetleniowych o wysokości 1,0 m z wbudowanym źródłem światła. Oświetlenie będzie miało charakter dekoracyjny i nie podlega wymaganiom norm PN-EN dotyczących natężeniu oraz równomierności oświetlenia. Jednocześnie zastosowane słupki nie będą powodowały oślnienia jednostek pływających.

3.6. Ukształtowanie terenu i układ zieleni, w zakresie niezbędnym do uzupełnienia części rysunkowej projektu zagospodarowania terenu lub działki

Nie dotyczy

4. Zestawienie powierzchni zabudowy**4.1. Powierzchnia zabudowy projektowanych i istniejących obiektów budowlanych**

Poniżej zestawiono powierzchnie zagospodarowania terenu poszczególnych działek geodezyjnych w ramach przedmiotowego przedsięwzięcia.

Obiekty projektowane				
Lp.	Nr ewidencyjny działki geodezyjnej	Obręb / Gmina	Obiekt	Zajmowana powierzchnia [m²]
1	1	0001 Myślibórz 1 / Myślibórz	Nabrzeże	76,00
			Pomosty pływające – 5 szt.	23,50
			Kabel oświetleniowy	0,027
2	34/7	0002 Myślibórz 2 / Myślibórz	Kabel oświetleniowy	0,24
Razem				99,78 m²

Poniżej zestawiono powierzchnię zagospodarowania terenu istniejącym obiektem budowlanym.

Obiekty istniejące – objęte rozbiórką				
Lp.	Nr ewidencyjny działki geodezyjnej	Obręb / Gmina	Obiekt	Zajmowana powierzchnia [m²]
1	1	0001 Myślibórz 1 / Myślibórz	Nabrzeże	39,05
Razem				39,05 m²

4.2. Powierzchnia dróg, parkingów, placów i chodników

Nie dotyczy

4.3. Powierzchnia biologicznie czynna

Nie dotyczy

4.4. Powierzchni innych części terenu, niezbędnych do sprawdzenia zgodności z ustaleniami miejscowego planu zagospodarowania przestrzennego, a w przypadku jego braku z decyzją o warunkach zabudowy i zagospodarowania terenu albo uchwałą o ustaleniu lokalizacji inwestycji mieszkaniowej lub inwestycji towarzyszących

Nie dotyczy

5. Informacje i dane

5.1. O rodzaju ograniczeń lub zakazów w zabudowie i zagospodarowaniu tego terenu wynikających z aktów prawa miejscowego lub decyzji o warunkach zabudowy i zagospodarowania terenu, jeżeli są wymagane

Nie dotyczy

5.2. Czy działka lub teren, na którym jest projektowany obiekt budowlany, są wpisane do rejestru zabytków lub gminnej ewidencji zabytków lub czy zamierzenie budowlane lokalizowane jest na obszarze objętym ochroną konserwatorską

Projektowane przedsięwzięcie nie jest zlokalizowane na terenie objętym formą ochrony zabytków, o której mowa w art. 7 pkt 1 ustawy z dnia 23 lipca 2003r. o ochronie zabytków i opiece nad zabytkami (t.j. Dz. U. z 2022 r., poz. 840). Projektowane obiekty nie leży na terenach chronionych krajobrazowo lub archeologicznie.

5.3. Określające wpływ eksploatacji górniczej na działkę lub teren zamierzenia budowlanego – jeśli zamierzenie budowlane znajduje się w granicach terenu górniczego

Nie dotyczy

5.4. O charakterze, cechach istniejących i przewidywanych zagrożeń dla środowiska oraz higieny i zdrowia użytkowników projektowanych obiektów budowlanych i ich otoczenia w zakresie zgodnym z przepisami odrębnymi

Nie dotyczy

6. Dane dotyczące warunków ochrony przeciwpożarowej, w szczególności o drogach pożarowych oraz przeciwpożarowym zaopatrzeniu w wodę, wraz z ich parametrami technicznymi

Nie dotyczy

7. Dane wynikające ze specyfiki, charakteru i stopnia skomplikowania obiektu budowlanego lub robót budowlanych

Zgodnie z Rozporządzeniem Rady Ministrów z dnia 18 października 2016r. w sprawie przyjęcia Planu zarządzania ryzykiem powodziowym dla obszaru dorzecza Odry (Dz. U. z 2016r. poz. 1928) teren działek geodezyjnych nr 1 obręb 0001 Myślibórz 1 i nr 34/7 obręb 0002 Myślibórz 2, gmina Myślibórz, objętych realizacją przedmiotowego przedsięwzięcia zlokalizowany jest częściowo na obszarze, na którym prawdopodobieństwo wystąpienia powodzi jest niskie i wynosi 0,2% (raz na 500 lat), na obszarze, na którym prawdopodobieństwo wystąpienia powodzi jest średnie i wynosi 1% (raz na 100 lat) oraz na obszarze, na którym prawdopodobieństwo wystąpienia powodzi jest wysokie i wynosi 10% (raz na 10 lat) – arkusz mapy zagrożenia powodziowego Myślibórz N-33-114-B-A-4. Zagrożenie powodziowe na rozpatrywanym terenie powstaje od wezbrań w jeziorze Myśliborskie na rzece Myśła. Rzędna wysokościowa maksymalnego poziomu zwierciadła wody o prawdopodobieństwie wystąpienia $p=0,2\%$ w przekroju projektowanego przedsięwzięcia wynosi $H_{0,2\%}=58,91$ m n.p.m. W przypadku wystąpienia wezbrania powodziowego o prawdopodobieństwie $p=0,2\%$, zgodnie z treścią mapy zagrożenia powodziowego część terenu działki geodezyjnej nr 1 obręb 0001 Myślibórz 1 ulega pokryciu wodą warstwą w przedziale głębokości $0,5 < h \leq 2,0$ m oraz warstwą wody o głębokości poniżej 0,5 m, zaś części działki nr 34/7 obręb 0002 Myślibórz 2 ulega pokryciu warstwą wody o głębokości poniżej 0,5 m. Rzędna maksymalnego poziomu zwierciadła wody o prawdopodobieństwie wystąpienia 1% w przekroju projektowanego przedsięwzięcia wynosi $H_{1\%}=58,39$ m n.p.m. W sytuacji wystąpienia wezbrania powodziowego o prawdopodobieństwie $p=1\%$ część terenu działki geodezyjnej nr 1 obręb 0001 Myślibórz 1 ulega pokryciu wodą warstwą w przedziale głębokości $0,5 < h \leq 2,0$ m oraz warstwą wody o głębokości poniżej 0,5 m, zaś części działki nr 34/7 obręb 0002 Myślibórz 2 ulega pokryciu warstwą wody o głębokości poniżej 0,5 m. Rzędna maksymalnego poziomu zwierciadła wody o prawdopodobieństwie wystąpienia 10% w przekroju projektowanego przedsięwzięcia wynosi $H_{10\%}=58,35$ m n.p.m. W sytuacji wystąpienia wezbrania powodziowego o prawdopodobieństwie $p=10\%$ część terenu działki geodezyjnej nr 1 obręb 0001 Myślibórz 1 ulega pokryciu warstwą wody o głębokości poniżej 0,5 m, zaś działka nr 34/7 obręb 0002 Myślibórz 2 nie ulega pokryciu wodą wody. Zgodnie z art. 16 pkt 34 ppkt „a” i „b” ustawy z dnia 20 lipca 2017r. Prawo wodne (t.j. Dz. U. z 2022 r. poz. 2625 ze zmianami) pod pojęciem obszarów szczególnego zagrożenia powodzią rozumie się obszary, na których prawdopodobieństwo wystąpienia powodzi jest średnie i wynosi 1% oraz obszary, na których prawdopodobieństwo wystąpienia powodzi jest wysokie i wynosi 10%. Teren działek nr 1 obręb 0001 Myślibórz 1 i nr 34/7 obręb 0002 Myślibórz 2, na których planowana jest realizacja projektowanego przedsięwzięcia zlokalizowany jest na obszarze, na którym prawdopodobieństwo wystąpienia powodzi jest średnie i wysokie, w związku z tym teren ten zlokalizowany jest na obszarze szczególnego zagrożenia powodzią o prawdopodobieństwie wystąpienia $p=1\%$ i $p=10\%$, tj. odpowiednio raz na 100 lat i raz na 10 lat od wezbrań w jeziorze

Myśliborskie. Na obszarze szczególnego zagrożenia powodzią realizowane będą w całości projektowane nabrzeże i w części projektowana sieć oświetleniowa. Projektowane pomosty pływające zlokalizowane będą na wodach jeziora Myśliborskie, tj. poza obszarem szczególnego zagrożenia powodzią. Lokalizowanie na obszarze szczególnego zagrożenia powodzią nowych obiektów budowlanych objęte jest obowiązkiem uzyskania pozwolenia wodnoprawnego, zgodnie z 390 ust. 1 pkt 1 ppkt „b” ustawy Prawo wodne.

8. Informacja o obszarze oddziaływania obiektu

Zasięg oddziaływania obiektu budowlanego obejmuje działki geodezyjne, na których projektowane obiekty będą zlokalizowane, tj. działkę nr 1 obręb 0001 Myślibórz 1 oraz działkę nr 34/7 obręb 0002 Myślibórz 2, gmina Myślibórz, powiat myśliborski, województwo zachodniopomorskie. Zasięg oddziaływania został określony na podstawie ustawy z dnia 20 lipca 2017r. Prawo wodne (t.j. Dz. U. z 2023 r., poz. 1478) oraz ustawy z dnia 7 lipca 1994r. Prawo budowlane (t.j. Dz. U. z 2023 r. poz. 682 ze zmianami).

9. Informacja o wpływie przedsięwzięcia na środowisko

Projektowane przedsięwzięcie związane z rozbudową istniejącego nabrzeża rekreacyjnego z infrastrukturą towarzyszącą nie kwalifikuje się do przedsięwzięć mogących znacząco oddziaływać na środowisko, w związku z czym nie jest wymagane dla niego uzyskanie decyzji o środowiskowych uwarunkowaniach. Zgodnie z art. 71 ust. 2 ustawy z dnia 3 października 2008r. *o udostępnianiu informacji o środowisku i jego ochronie, udziale społeczeństwa w ochronie środowiska oraz ocenach oddziaływania na środowisko* (t.j. Dz. U. z 2023 r. poz. 1094 ze zmianami) – ustawa OOS, decyzja o środowiskowych uwarunkowaniach wymagana jest dla planowanych przedsięwzięć mogących zawsze znacząco oddziaływać na środowisko i przedsięwzięć mogących potencjalnie oddziaływać na środowisko. Nabrzeża nie zostały wyszczególnione w Rozporządzeniu Rady Ministrów z dnia 10 września 2019 r. *w sprawie przedsięwzięć mogących znacząco oddziaływać na środowisko* (Dz. U. z 2019 r., poz. 1839). Natomiast, zgodnie z §3 ust. 1 pkt 65 ww. Rozporządzenia do przedsięwzięć potencjalnie znacząco oddziałujących na środowisko zaliczane są przystanie śródlądowe – ppkt a) dla nie mniej niż 10 statków: ppkt b) wykorzystujące linię brzegową na długości większej niż 20 m. Konstrukcja nabrzeża po rozbudowie nie będzie przystosowana do bezpośredniego cumowania jednostek pływających do jego oczepu. Do cumowania jednostek pływających służyć będzie pięć projektowanych pomostów pływających, które będą połączone z nabrzeżem trapami. Przyjmuje się, że do każdego pomostu będzie mogła zacumować tylko jedna jednostka pływająca, w związku z czym suma jednostek cumujących wynosić będzie pięć sztuk. Pod pojęciem jednostek pływających w ramach przedmiotowego przedsięwzięcia rozumie się niewielkie łódki rekreacyjne, kajaki lub rowerki wodne. W zakresie kwalifikacji przedsięwzięcia do potencjalnie znacząco oddziałującego na środowisko wynikającej z wykorzystania linii brzegowej również nie powstaje obowiązek uzyskania decyzji o środowiskowych uwarunkowaniach. Aktualnie istniejące nabrzeże wykorzystuje linię

brzegową jeziora Myśliborskie o długości równej 35,50 m. Projektowana rozbudowa nabrzeża obejmuje zmianę jego szerokość bez zmiany długości, a więc nie zostanie zmieniona długość wykorzystania linii brzegowej po zakończeniu rozbudowy. Zgodnie z §3 ust. 2 pkt 2 Rozporządzenia Rady Ministrów z dnia 10 września 2019 r. *w sprawie przedsięwzięć mogących znacząco oddziaływać na środowisko* do przedsięwzięć mogących potencjalnie znacząco oddziaływać na środowisko zalicza się również przedsięwzięcia [...] polegające na **rozbudowie**, przebudowie lub montażu realizowanego lub zrealizowanego przedsięwzięcia wymienionego w ust. 1, z wyłączeniem przypadków, w których ulegająca zmianie lub powstająca w wyniku rozbudowy, przebudowy lub montażu część realizowanego lub zrealizowanego przedsięwzięcia nie osiąga progów określonych w ust. 1, o ile zostały one określone; w przypadku gdy jest to druga lub kolejna rozbudowa, przebudowa lub montaż, sumowaniu podlegają parametry tej rozbudowy, przebudowy lub montażu z poprzednimi rozbudowami, przebudowami lub montażami, o ile nie zostały one objęte decyzją o środowiskowych uwarunkowaniach. Z racji braku zmiany długości wykorzystania linii brzegowej jeziora Myśliborskie związanej z rozbudową istniejącego nabrzeża nie zostanie przekroczony próg kwalifikacyjny, w tym przypadku wynoszący 40 m (zasadnicze 20 m długości linii brzegowej + kolejne 20 m, jako dwukrotność progu kwalifikacyjnego). W myśl art. 72 ust. 1 pkt 3 ustawy OOS wydanie decyzji o środowiskowych uwarunkowaniach następuje przed uzyskaniem decyzji o warunkach zabudowy i zagospodarowania terenu, wydawanej na podstawie ustawy z dnia 27 marca 2003 r. o planowaniu i zagospodarowaniu przestrzennym. Dla przedmiotowego przedsięwzięcia Burmistrz Myśliborza po zasięgnięciu opinii Regionalnego Dyrektora Ochrony Środowiska w Szczecinie wydał decyzję Nr 10/2022 o ustaleniu lokalizacji inwestycji celu publicznego z dnia 03.08.2022 r. znak PP.6733.15.2022.KS. Po analizie zakresu przedsięwzięcia Burmistrz Myśliborza uznał, że decyzja o środowiskowych uwarunkowaniach dla przedmiotowego przedsięwzięcia nie jest wymagana i zważywszy na art. 72 ust. 1 pkt 3 ustawy OOS wydał decyzję o ustaleniu lokalizacji inwestycji celu publicznego.

Teren objęty zasięgiem oddziaływania realizacji projektowanych obiektów budowlanych zlokalizowany jest na obszarze objętym formą ochrony przyrody wyszczególnioną w art. 6 ust. 1 ustawy z dnia 16 kwietnia 2004r. o ochronie przyrody (t.j. Dz. U. z 2022 r., poz. 916 ze zmianami), tj. na Obszarze Chronionego Krajobrazu „B” (Myślibórz) utworzonego w oparciu o Rozporządzenie Nr 12 Wojewody Gorzowskiego z dnia 24 listopada 1998 r. *w sprawie określenia obszarów chronionego krajobrazu na terenie województwa gorzowskiego* (Dz. Urz. Woj. Gorzowskiego Nr 20 poz. 266). Uchwałą Nr XXXII/375/09 Sejmiku Województwa Zachodniopomorskiego z dnia 15 września 2009 r. *w sprawie obszarów chronionego krajobrazu* (Dz. Urz. Woj. Zachodniopomorskiego z dnia 29 kwietnia 2021 r. poz. 2091) ustanowione zostały obecnie obowiązujące przepisy w sprawie obszarów chronionego krajobrazu. Zakres projektowanego przedsięwzięcia nie stoi w sprzeczności z zapisami z zapisami §2 ww. uchwały.